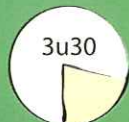


Hombourg
VVV-kantoor
van de gemeente
Plombières



Wandeling van
de Gulpen



1 Bepanting van bomen door de VVV en de kinderen van de school

In het kader van de dag van de boom 2003, heeft de VVV met de kinderen van de lagere school Hombourg de aanplanting van vele bomen langs de wandelingen gerealiseerd.

2 Panorama vanuit de rustplaats van de Hees

Ten noorden, het rangeerstation van Montzen met de controletoren
In het gezichtsveld de toren van de Drie Grenzen en verder ten oosten, de toren van de ZDF.

Het brede Geuldal begint in Lichtenbusch (Eynatten) en richt zich naar het noord-westen tot in Nederland .De monding in de Maas is in Meersen.

Aan de andere kant van de Heesberg is het Gulpdal, vroeger onder de naam Galoppe bekend. Zijn oorsprong is het gehucht Gulpen aan 1 km en richt zich ook naar het noord-westen tot Gulpen in NL Limburg (monding in de Geul)

3 Het Waterreservoir.

Dit reservoir dat gevoed wordt door de stuwdam te Eupen ligt op een 10-tal meter onder het oppervlakte van deze rustplaats en voorziet heel de streek van water.



4 **Het Gulpdal en de Natura 2000 zone.**

Het Gulpdal is een asymetrisch dal. Zijn noordhelling (Heesbos) is veel steiler dan de zuidhelling. Miljoenen jaren erosie hebben dit dal gevormd. Het grootste deel van de noordhelling ligt in Natura 2000 gebied. De aanwezigheid van verschillende dieren- en plantensoorten waren beslissend, o.a. de ijsvogel, de griech ekster, de tritonshoorn...

5 **De Vakwerkhuisen**

Op de Berghelling, aan de rand van het bos ligt een typisch vakwerkhuis. In de XVIII^{de} eeuw waren de meeste boerderijen uit vakwerk opgericht.

6 **De "Motte" van Gulpenveld langs de Stribweg**

De Motte is een kunstmatige heuvel omringd met water. Ze zou haar ontstaan kennen in de tijd van de Noormannen. Vaak werden deze vestigingen kastelen (bijvoorbeeld kasteel Vieljaeren) maar deze dus niet. Ze bood trouwens allen bescherming aan de inwoners zelf. Vele mythische verhalen over deze Motte doen hier de ronde.

10

De Ardeense trekpaarden

Dit bedrijf in Ten Driesch telde tot in 2004 nog 70 trekpaarden en was in het ganse land bekend.

Vandaag wordt het Ardeense paard niet meer gebruikt in de landbouw maar wel in het bosbeheer om de bomen uit de bossen te trekken, daar waar geen tractor kan rijden.

11


St Annakapel

Deze kapel werd al in 1749 op de landkaart "De Soupire" vermeld en is door de VVV Hombourg gerestaureerd. Binnen vindt men alle inlichtingen over deze kapel.

12

De Lijn 38

Deze oude spoorweg werd in 1895 hier aangelegd en verzekerde een verbinding tussen Plombières en Chènée-Luik. Buiten bedrijf sinds 1957 is deze lijn een mooie wandeling geworden. Sinds 1989 zijn er nog meer wandelaars.





7 **Het bos van Vogelsang langs de Billweg.**

Het bos draagt goed zijn naam. Hoort U de merel, de vink, en de andere vogels. Laat U verrassen.

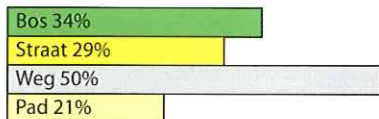
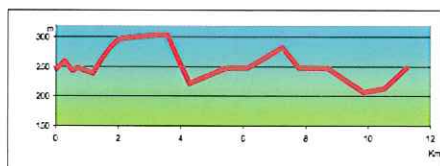
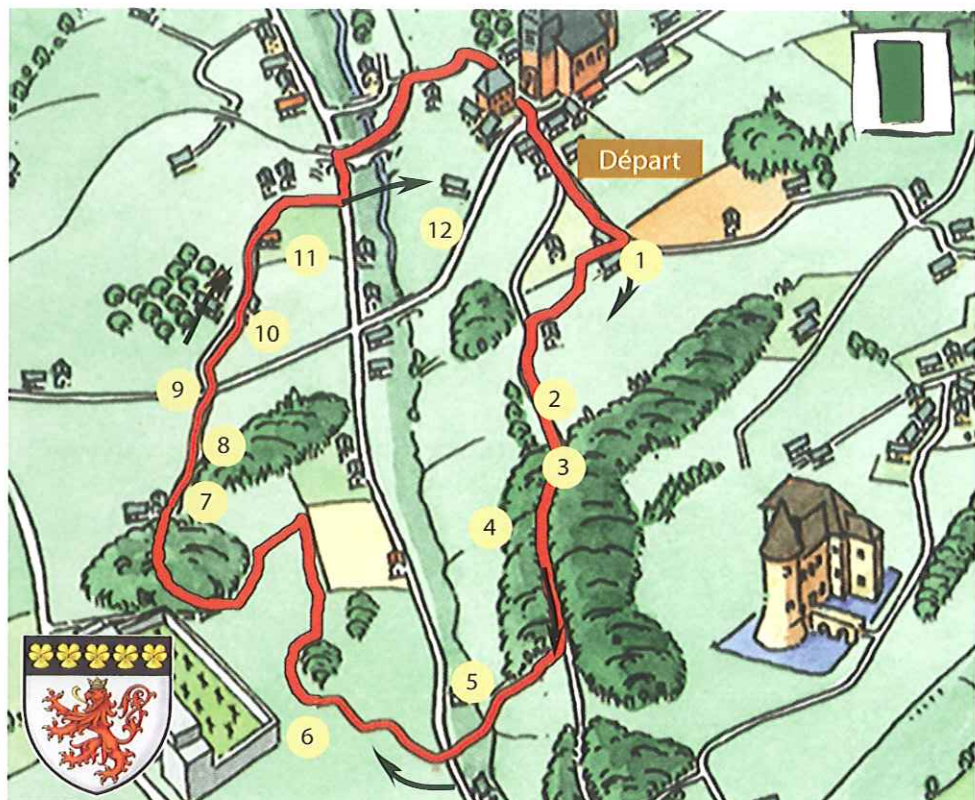
8 **De das**

De Dassenburcht telt vele gangen en kamers. De das eet vooral fruit, kleine knaagdieren en insecten. Het "kasteel" van de das onder de grond telt verschillende kamers, gangen en kelders. Hij verdraagt ook de vos in zijn huis maar heeft daarmee veel gelijed als de vos vergasd worden is door de woede. De Das eet fruit, mollen, bessen.

9 **Het Kasteel van Vieljaeren**

Het oorspronkelijke kasteel van Vieljaeren werd in 1286 door Jan van Brabant verwoest in het kader van de erfenisoorlog van het hertogdom Limburg. Het is een tipisch model van de "Wasserburg" met zijn dubbel rang slotgrachten.

De huidige ingang heeft de vroegere valbrug vervangen. De huidige muren zijn uit de XV^{de} of de XIV^{de} eeuw.



Wandeling toegankelijk voor alle wandelaars (lazen voorzien bij nat weer). Moeilijk voor kinderwagens maar wel toegankelijk voor paarden of mountain-bikes.

Bezoek ook onze internetsite: www.hombourg.be

ed. SI Hombourg et OTCP avec le soutien de la commune de Plombières et de la Province de Liège. layout: studio graphisme FTPL